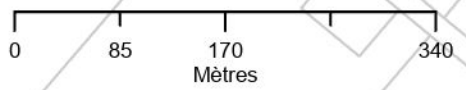


Rang 9e

Rue Lavoie




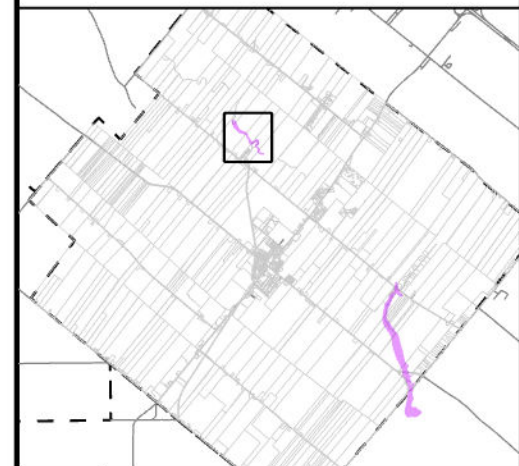
**ANNEXE D du
Règlement de zonage
n° 2024-03-986, Zone inondable
feuille 1 de 2**

**Plan des principales caractéristiques
feuille 1**

Zone inondable

Légende

 Zone inondable



Ce produit cartographique contient des éléments provenant du portail TERRITOIRES et de la MRC de Drummond.
© Gouvernement du Québec. © MRC de Drummond

Système de référence NAD83 MTM Zone 8

Mars 2024